







LEGENDA:







A-B-C-D-E-F-G-H GRANICA TERENU WYDZIELONEGO ZE WZGLĘDÓW FUNKCJONALNYCH Z DZIAŁKI NR 588/1

UWAGA:
 Granica terenu PS Łapy na odcinku A'-B-C-D-E-F znajduje się na działce własnej Inwestora – realizacja ogrodzenia na tym odcinku nie jest wymagana i pozostaje do decyzji Inwestora.



-  PROJEKTOWANE OBIEKTY KUBATUROWE
 BUDYNEK TECHNOLOGICZNY POMPOWNI STREFOWEJ
 ZBIORNIK WYRÓWNAWCZY WODY UZDATNIONEJ
-  POWIERZCHNIE UTWARDZONE:
 CHODNIKI, OPASKA, PODESTY
 –kostka bet. prostokątna gr.6cm
-  OBASZARY ZIELI URZĄDZONEJ:
 TRAWNIKI
- w1** WEJŚCIE GŁÓWNE DO BUDYNKU TECHNOLOGICZNEGO
- f1** PROJEKTOWANA FURTKA o szer. 1,0m
- b1** PROJEKTOWANA BRAMA WJAZDOWA, DWUSKRZYDŁOWA o szer.4,0m
-  OGRODZENIE ISTNIEJĄCE DO DEMONTAŻU
-  PROJEKTOWANE OGRODZENIE SYSTEMOWE PANELOWE
-  NIEPRZEKACZALNA LINIA ZABUDOWY

- OZNACZENIA OBIEKTÓW:
- ① PROJEKTOWANY BUDYNEK POMPOWNI STREFOWEJ
 - ② PROJEKTOWANY ZBIORNIK WYRÓWNAWCZY WODY UZDATNIONEJ
 - ③ PROJEKTOWANA STUDNIA SPUSTU I PRZELEWU (KOMORA PRAWA)
 - ④ PROJEKTOWANA STUDNIA SPUSTU I PRZELEWU (KOMORA LEWA)
 - ⑤ PROJEKTOWANY HYDRANT DN80
 - ⑥ ISTNIEJĄCE DRZEWA DO WYCIĘCIA

INSTALACJE DOZIEMNE TECHNOLOGICZNE I SANITARNE NA TERENIE DZIAŁKI I INWESTORA NR 588/1 POZA ZAKRESEM WNIOSKU O POZWOLENIE NA BUDOWĘ

-  1. Woda uzdatniona z SW "Płonka" do zbiornika wyrównawczego
-  2. Woda uzdatniona ze zbiornika wyrównawczego do sieci wodoc.
-  3. Spust i przelew ze zbiornika wyrównawczego
-  4. Zastana kanalizacji sanitarna
-  5. Zastana kanalizacja teletechniczna
-  6. Zastane sieci wodociągowe do likwidacji

SIECI E/E

-  kable elektroenergetyczne
-  kable elektroenergetyczne do likwidacji

REW.	DATA	OPIS	PROJ.	SPR.
			mgr inż. arch. Paweł Wróblewski 01-114 Warszawa, ul. Okocimska 3m, 13B 05-080 Izabelin, Hornówek, ul. Wrzosowa 8 tel: 22 722 66 72, 502 339 661	
INWESTOR		ZWIK SP. Z O.O. 18-100 ŁAPY, UL. PŁONKOWSKA 44		
INWESTYCJA		ROZBUDOWA STACJI WODOCIĄGOWEJ W PŁONCE STRUMIANIE PŁONKA-STRUMIANKA, GM. ŁAPY, POW. BIAŁOSTOCKI, WOJ. PODLASKIE POMPOWNA STREFOWA, ZBIORNIK Z2 – ŁAPY UL. PŁONKOWSKA 44 DZ. EWID. NR 588/1, OBRĘB ŁAPY I		
TREŚĆ		Budowa budynku pompowni strefowej i zbiornika wyrównawczego wody uzdatnionej Z2 w Łapach – PROJEKT ZAGOSPODAROWANIA TERENU		
PROJEKTOWAŁ	mgr inż. arch. Paweł Wróblewski Wa-10/98	branza ARCHITEKTURA	stadium PROJ. BUDOWLANY	
OPRACOWAŁ	inż. arch. Martyna Wielgodek	Nr rys.	PZT-01	
SPRAWDZIŁ	mgr inż. arch. Paweł Chmielewski Wa-37/01	data 07-2015	skala 1:500	str. nr

PROJEKTOWANA SIĘĆ WODOCIĄGOWA DO SW PŁONKA WG ODREBNEGO OPRACOWANIA